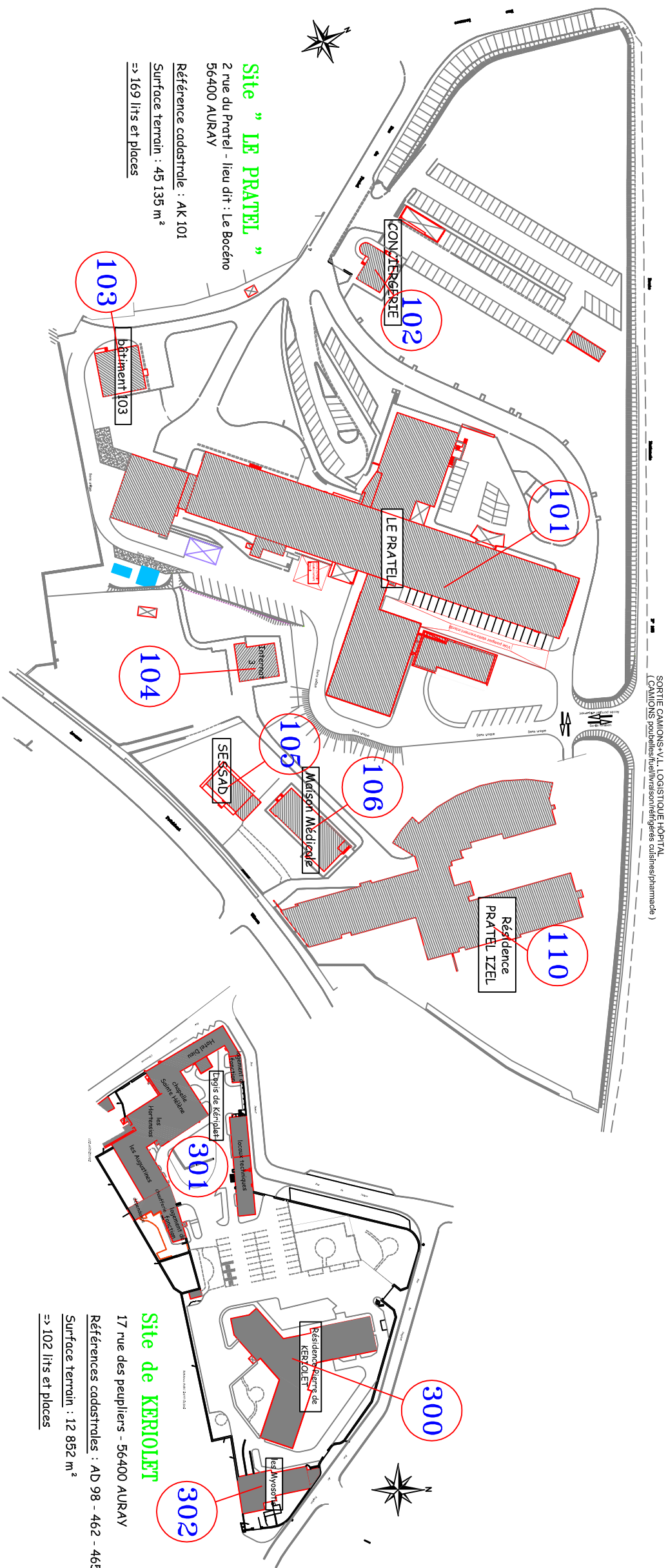


Centre Hospitalier Bretagne Atlantique

Plans de masse des Sites d'AURAY



Site " LE PRATEL "

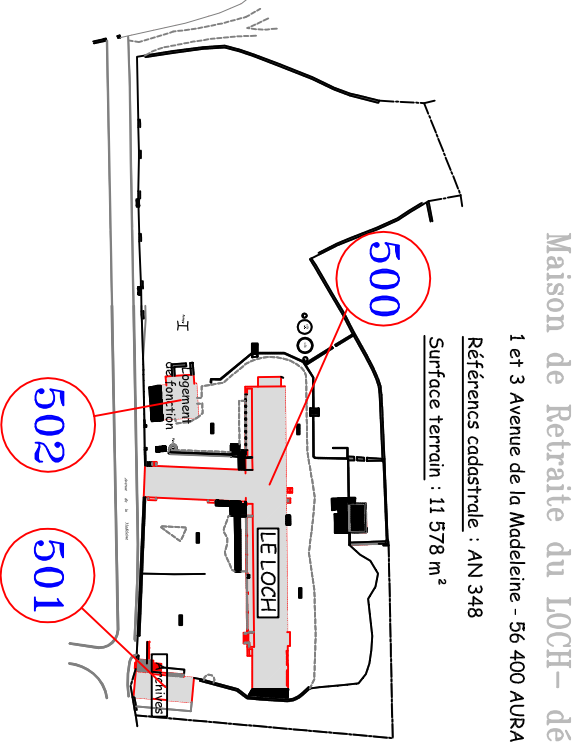
2 rue du Pratel – lieu dit : Le Bocéno

56400 AURAY

Référence cadastrale : AK 101

Surface terrain : 45 135 m²

=> 169 lits et places

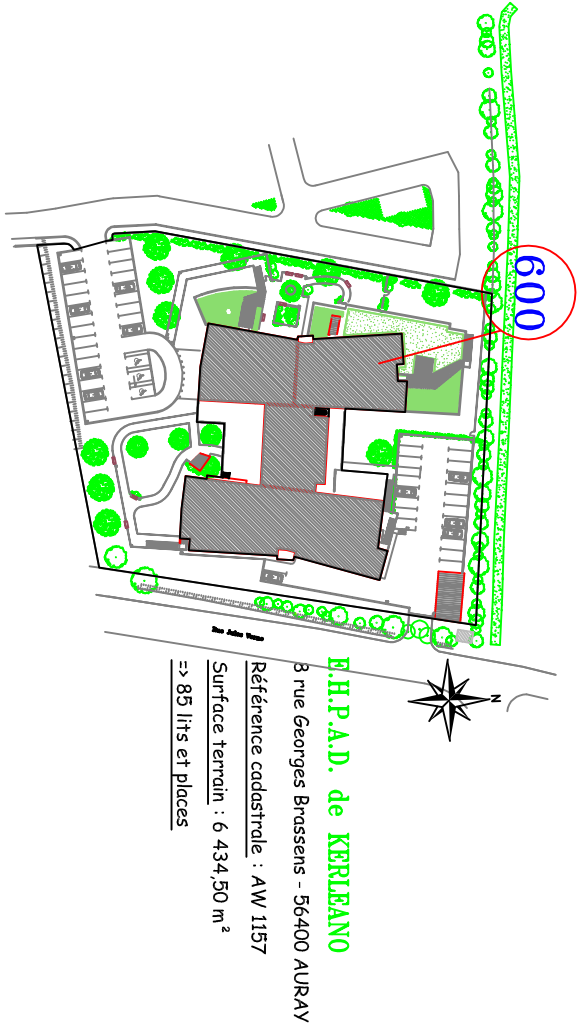


Maison de Retraite du LOCH – désaffecté

1 et 3 Avenue de la Madeleine - 56 400 AURAY

Références cadastrale : AN 348

Surface terrain : 11 578 m²



F.H.P.A.D. de KERLEANO

8 rue Georges Brassens - 56400 AURAY

Référence cadastrale : AW 1157

Surface terrain : 6 434,50 m²

=> 85 lits et places

Site de KERIOLET

17 rue des peupliers - 56400 AURAY

Références cadastrales : AD 98 - 462 - 465

Surface terrain : 12 852 m²

=> 102 lits et places

SITE LE PRATEL	
101	LE PRATEL : Ortho. D Alcoologie/Consult. Médecine A & B Radiologie Rééducation Bainthérapie Service Social MPR – SSR 1 –SSR 2
102	CONCIERGE CLIC – MAA
103	B 103 vide
104	INTERNAT
105	SERVICE DE SOINS A DOMICILE
106	MAISON MEDICALE DE GARDE
110	Résidence PRATEL IZEL EHPAD – USLD
SITE DE KERIOLET	
300	Résidence PIERRE DE KERIOLET EHPAD – USLD
301	LOGIS DE KERIOLET Hotel Dieu / les Augustines Chapelle Sainte Hélène /...
302	les MYOSOTIS vide
SITE DU LOCH	
500	LE LOCH : Désaffecté
501	ARCHIVES
502	LOGEMENTS DE FONCTION
SITE DE KERLEANO	
600	Résidence KERLEANO